

# Syfydrin

Pellter: 36km | Amser: 3 - 5 awr | Dringo: 750m

<b>Dosbarth y Llwybr</b>	Du/Caled 
<b>Yn addas i</b>	Beicwyr mynydd hynod brofiadol sy'n gyfarwydd â llwybrau sy'n gorfforol heriol. Beiciau mynydd oddi ar y ffordd o ansawdd.
<b>Mathau o lwybrau ac arwyneb</b>	Mwy serth a chaled. Trac sengl gan fwyaf gyda rhannau technegol. Byddwch yn barod am lawer o arwynebau amrywiol sy'n cynnig sialens ac anhawster parhaus. Gall gynnwys unrhyw lwybr defnyddiol yn ogystal â darnau o fryniau agored digysgod.
<b>Nodweddion graddiant a technegol y llwybr</b>	Disgwyliwch ddod ar draws nodweddion llwybr technegol a graddiannau helaeth, caled, na ellir eu hosgoi. Fe fydd adrannau'n heriol ac amrywiol. Yn ogystal gellir cael adrannau 'gwaeredol'.
<b>Lefel ffitrwydd awgrymedig</b>	Addas ar gyfer pobl egnïol iawn sy'n gyfarwydd â gweithio'n galed am gyfnodau maith.

# Syfydrin

Distance: 36km | Time: 3 - 5 hours | Climb: 750m

<b>Bike Trail Grade</b>	Black/Severe 
<b>Suitable for</b>	Expert mountain bike users, used to physically demanding routes. Quality off-road mountain bikes.
<b>Trail &amp; surface types</b>	Steeper and tougher, mostly singletrack with technical sections. Expect very variable surface types with a greater challenge and continuous difficulty. Can include any useable trail and may include exposed open hill sections.
<b>Gradients &amp; technical trail features (TTFs)</b>	Expect large, committing and unavoidable TTF's. Sections will be challenging and variable. May also have 'downhill'-style sections.
<b>Suggested fitness level</b>	Suitable for very active people used to prolonged effort.



Anwydd o goedwigiaeth gyfrifol  
The mark of responsible forestry

Mae coedwigoedd Cyfoeth Naturiol Cymru wedi'u hardystio'n unol â rheolau'r Forest Stewardship Council®

Natural Resources Wales forests have been certified in accordance with the rules of the Forest Stewardship Council®

Argraffwyd ar bapur wedi'i ailgylchu 100%  
Printed on 100% recycled paper



Noddir gan  
**Lywodraeth Cymru**  
Sponsored by  
**Welsh Government**



Coedwig  
**Bwlch Nant yr Arian**  
Forest

## Llwybr Beicio Mynydd **Syfydrin** Mountain Bike Trail



Mae *Llwybr Syfydrin* yn cynnwys *Llwybr Summit* yn ei gyfarwydd, gyda'i drac sengl rhagorol sy'n llifo ac yn llawn disgyniadau, ac yn eich arwain i'r brynau agored uchel gyda golygfeydd godidog.

Mae'n reid hir a heriol drwy gefn gwlad agored ac anghysbell, felly ewch â chyfarpar addas a pharatowch ar gyfer unrhyw ddigwyddiad - digon i'w fwyta a'i yfed, eitemau sbâr, offer a dillad. Gofalwch fod rhywun yn gwybod lle'r ydych chi'n mynd a phryd i'ch disgwyl yn ôl. Mae'n fwy diogel mynd gydag eraill.

Mae llawer o'r llwybr ar drac dwbl technegol a ddefnyddir gan gerbydau 4x4, beiciau modur, marchogion a cherddwyr. Defnyddir rhywfaint ohono fel llwybr marchogaeth wedi'i arwyddo. Reidiwch yn ofalus, gan ystyried defnyddwyr eraill. Gadewch gatau fel y cawsoch hyd iddynt.

The *Syfydrin Trail* takes in all of the *Summit Trail* with its fantastic swooping, flowing singletrack, and adds to it by leading you out onto the high open hills with stunning views.

It is a long and challenging ride in exposed and remote countryside, so go equipped for any eventuality, including plenty to eat and drink, spares, tools and clothing. Make sure someone knows where you are going and when you expect to be back. It is safer riding with others.

Much of the route is on technical doubletrack, which is used by 4x4s, motorbikes, horse riders and walkers. Some of it is used as a waymarked horse riding route. Please ride with due care and consideration of other users. Please leave gates as you find them.

cyfoethnaturiol.cymru  
naturalresources.wales















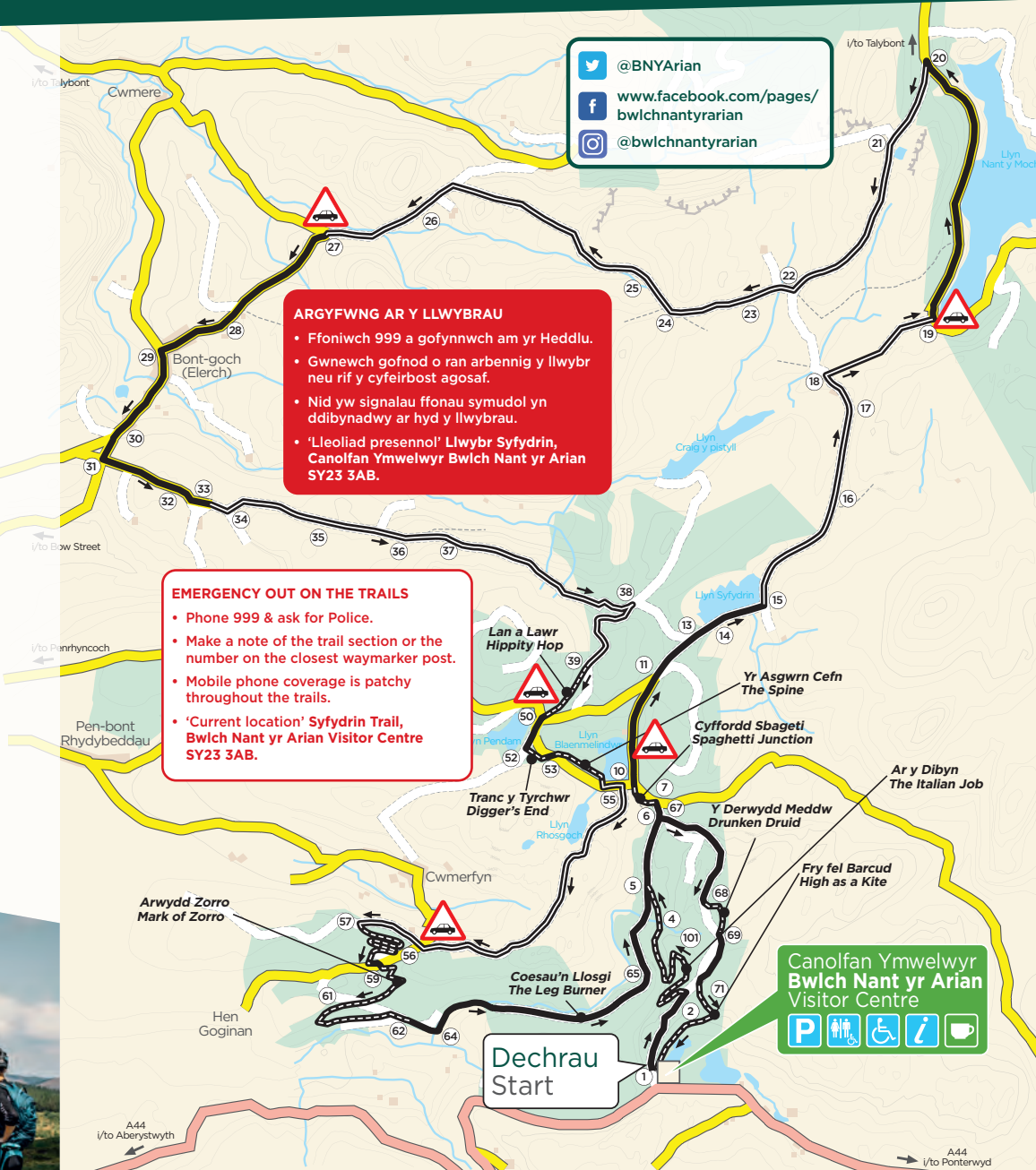


# Syfydrin



mbwales.com

-  Trac sengl  
Singletrack
-  Trac dwbl  
Doubletrack
-  Llwybr Syfydrin  
Syfydrin Trail
-  Ffordd gyhoeddus  
Public road
-  Ffordd goedwig  
Forest road
-  34 Cyfeirbost wedi ei rifo  
Numbered waymarker
-  Caffi  
Café
-  Cyfleusterau hygrych  
Accessible facilities
-  Parcio  
Parking
-  Gwybodaeth  
Information
-  Toiledau hygrych  
Accessible toilets
-  Ffordd gyhoeddus  
Public road



Atgynhychwyd â chaniatâd yr Arolwg Ordnans ar ran Llyfrfa ei Mawrthdi. © Hawffaint a hawliau cronfa ddata'r Goron 2020. Rhif Trwydded yr Arolwg Ordnans 100019741.  
Reproduced by Permission of Ordnance Survey on behalf of HMSO. © Crown copyright and database right 2020. Ordnance Survey Licence number 100019741.

